

# ПРОЕКТ ПЛАНИРОВКИ И МЕЖЕВАНИЯ

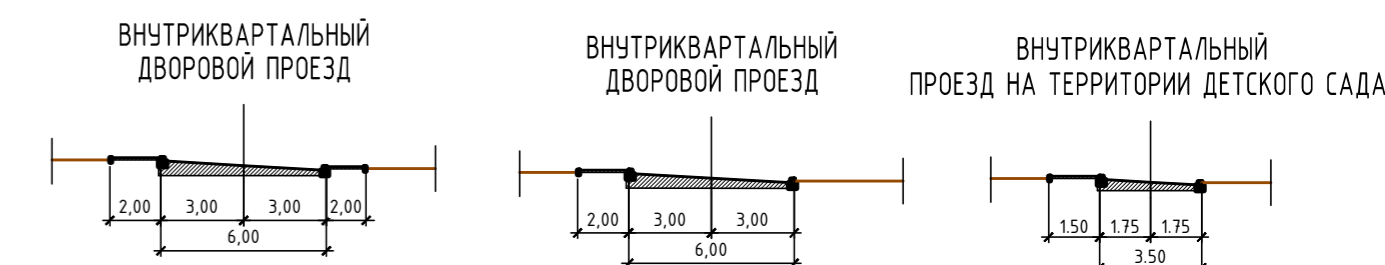
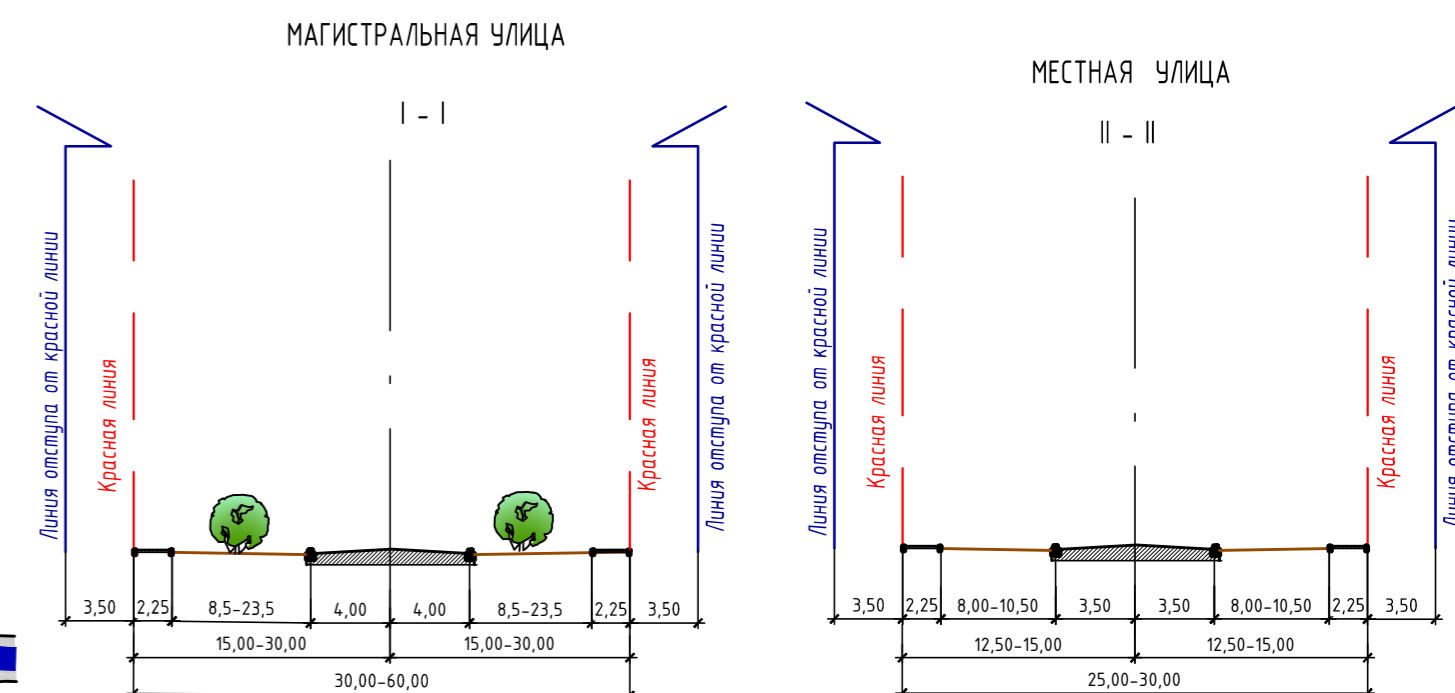
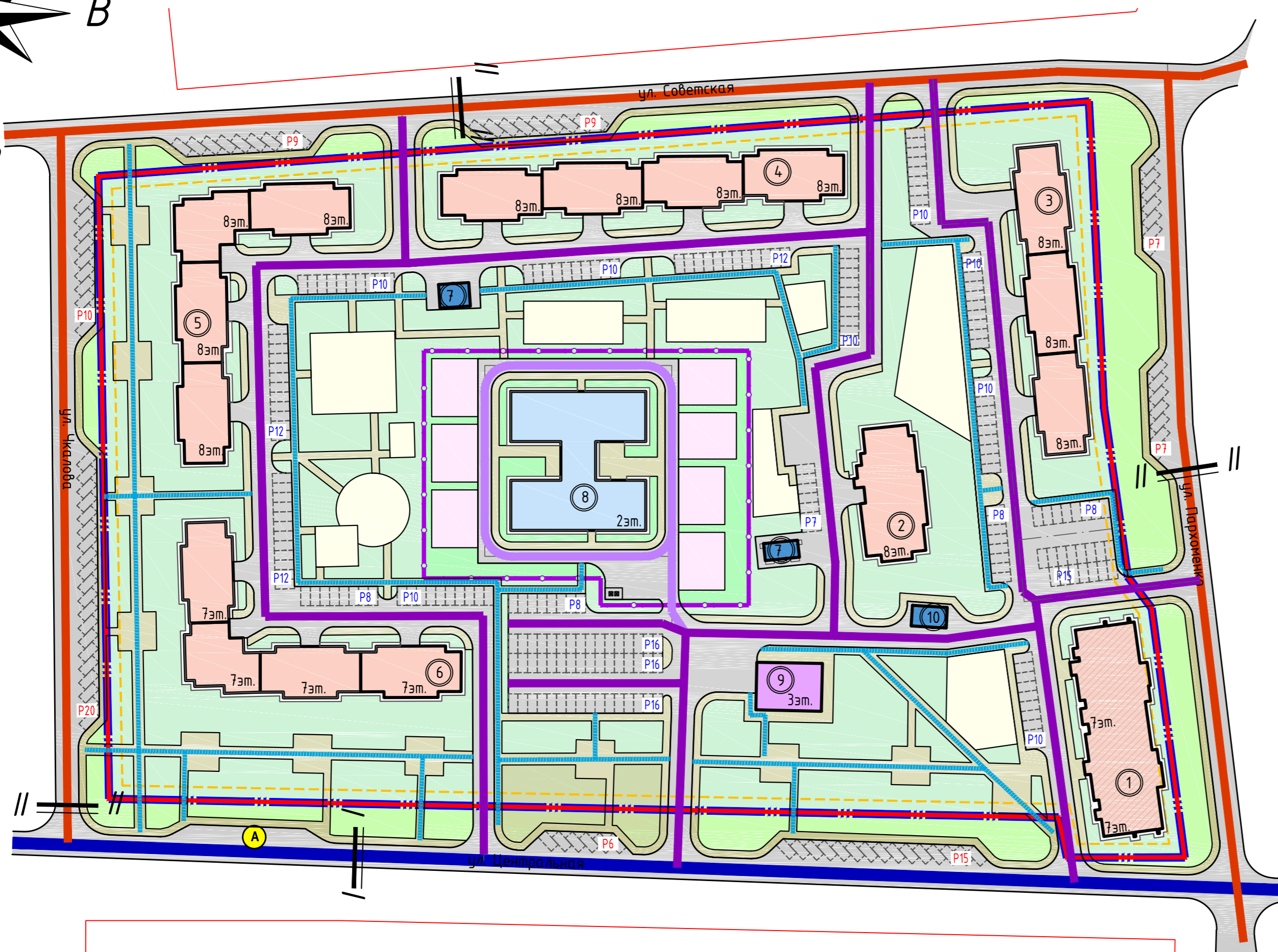
территории жилого квартала №8, расположенного между улиц: Центральная, Пархоменко, Советская, Чкалова

Схема организации движения транспорта. М1:1000.

Схема организации улично-дорожной сети. М1:1000

## ЭКСПЛИКАЦИЯ ЗДАНИЙ И СООРУЖЕНИЙ

Номер на плане	Наименование	Примечание
1	Жилой дом со встроенными административными помещениями	существ.
2	Жилой дом	проект.
3	Жилой дом	проект.
4	Жилой дом	проект.
5	Жилой дом	проект.
6	Жилой дом	проект.
7	Трансформаторная подстанция	проект.
8	Детский сад на 135 мест	проект.
9	Торговое здание	проект.
10	Трансформаторная подстанция	существ.



### УСЛОВНЫЕ ОБОЗНАЧЕНИЯ

	Граница проектирования		Проезды внутриквартальные		Магистральные улицы
	Красная линия		Улично-дорожная сеть		Местные улицы
	Линия отступа от красной линии, в целях определения места допустимого размещения зданий, строений, сооружений		Пешеходные пути внутриквартальные		Внутриквартальные проезды
	Ограждение территорий социального назначения		Пешеходные пути, в границах красных линий		Проезды на территории детского сада
	Жилые дома (планируемые)		Озеленение внутриквартальной территории		Основные пешеходные пути
	Жилые дома (существующие)		Озеленение в границах территорий объектов социального назначения		Вместимость открытой парковки, в границах квартала
	Детский сад		Озеленение специального назначения в границах красных линий		Вместимость открытой парковки, в границах улично-дорожной сети
	Торговый центр		Дворовые площадки		Автобусная остановка
	Вспомогательные здания (трансформаторные подстанции)		Игровые групповые площадки на территории детского сада		

Изм.		Кол. ч.	Лист № док.	Подп.	Дата	10-2018-ПП.2		
						Красноярский край, Березовский район, пгт. Березовка		
Изм.	Кол. ч.	Лист № док.	Подп.	Дата	Проект планировки и межевания территории жилого квартала №8, расположенного между улиц Центральной, Пархоменко, Советская, Чкалова	Стадия	Лист	Листов
Разработал	Тюшенина			05.19	Схема организации движения транспорта. М1:1000. Схема организации улично-дорожной сети. М1:1000	ПП	5	
Н.контроль	Иванова			05.19		ООО "Добродом-24"		